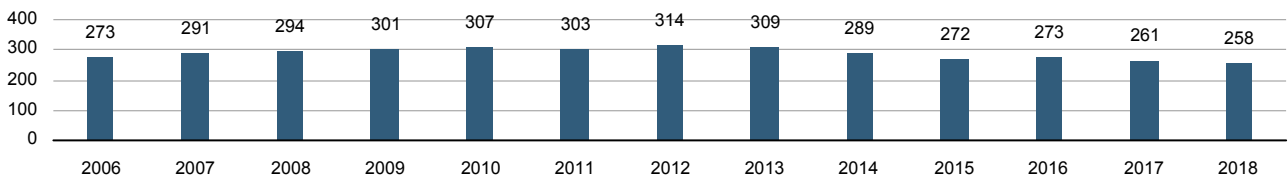


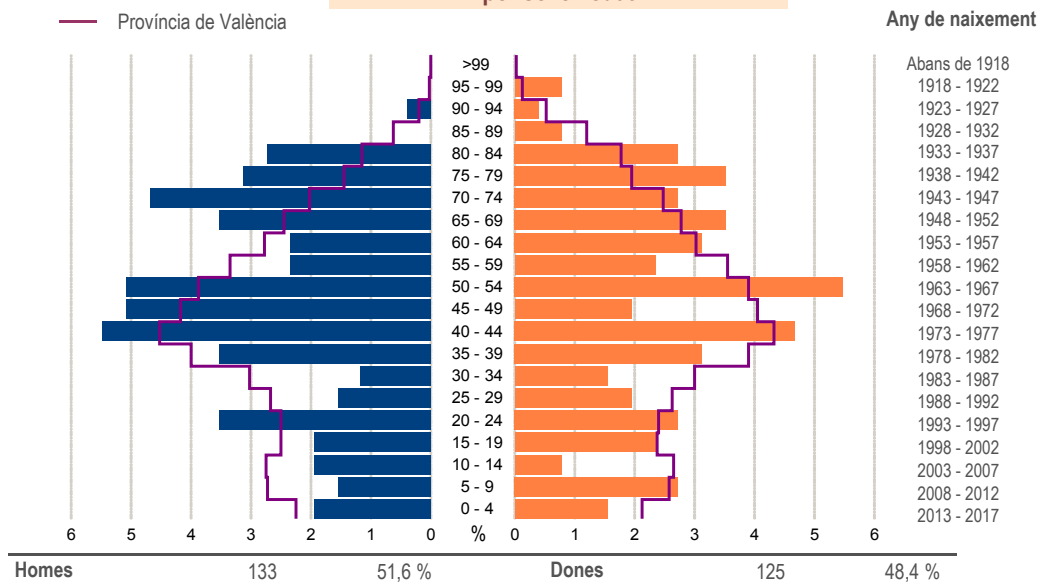
Codi INE	46033
Província	València
Comarca	La Safor
Distància a la capital de província (Km)	83,3
Superfície (Km²)	7,44
Densitat de població (hab/Km²) - 2018	34,68
Altitud (m)	145
Municipi costaner	No

	Nombre	Habitants
Població a 1 de gener 2018	-	258
Entitats singulars	1	-
Nuclis	2	256
Disseminats	1	2

Evolució de la població



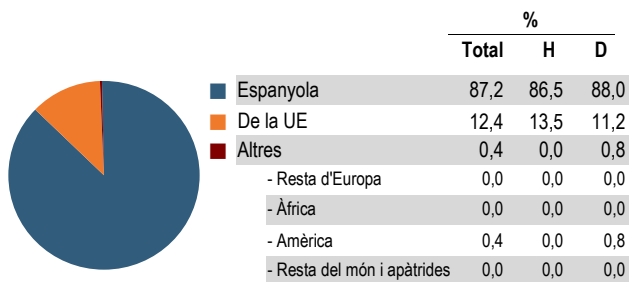
Població a 1 de gener de 2018 per sexe i edat



Indicadors demogràfics

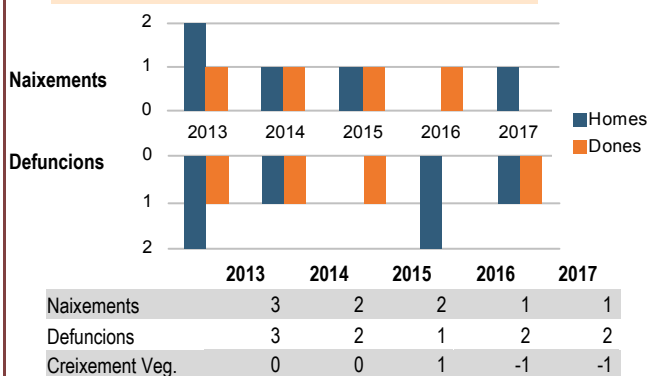
Índex		Municipi	Província	Comunitat Valenciana
Dependència	$((\text{Pob. } <16 + \text{Pob. } >64) / (\text{Pob. de 16 a 64})) \times 100$	66,5 %	53,3 %	54 %
Dependència població <16 anys	$((\text{Pob. } <16) / (\text{Pob. de 16 a 64})) \times 100$	18,7 %	24,5 %	24,6 %
Dependència població >64 anys	$((\text{Pob. } >64) / (\text{Pob. de 16 a 64})) \times 100$	47,7 %	28,7 %	29,4 %
Envel·liment	$((\text{Pob. } >64) / (\text{Pob. } <16)) \times 100$	255,2 %	117,2 %	119,4 %
Longevitat	$((\text{Pob. } >74) / (\text{Pob. } >64)) \times 100$	50,0 %	48,3 %	47,5 %
Maternitat	$((\text{Pob. de 0 a 4}) / (\text{Dones de 15 a 49})) \times 100$	19,1 %	19,4 %	19,6 %
Tendència	$((\text{Pob. de 0 a 4}) / (\text{Pob. de 5 a 9})) \times 100$	81,8 %	82,9 %	83,5 %
Renovació de la població activa	$((\text{Pob. de 20 a 29}) / (\text{Pob. de 55 a 64})) \times 100$	96,2 %	80,2 %	80,4 %

Població per nacionalitat i sexe 2018



Dades a 1 de gener

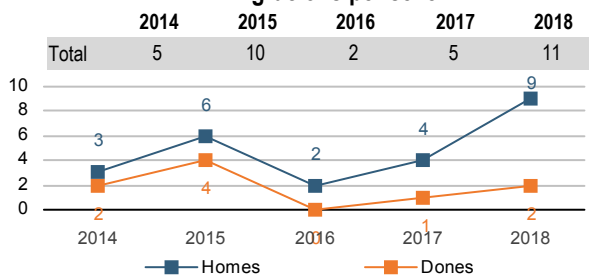
Moviment natural de la població




Dades a 31 de desembre

Variacions residencials

Immigracions per sexe

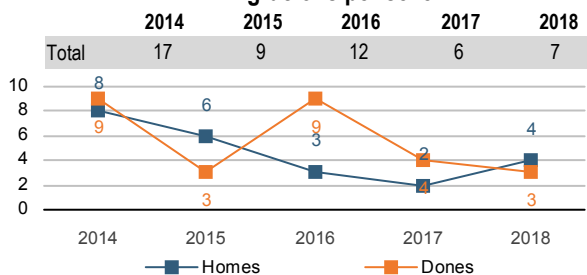


per procedència (2018)



Dades a 1 de gener

Emigracions per sexe

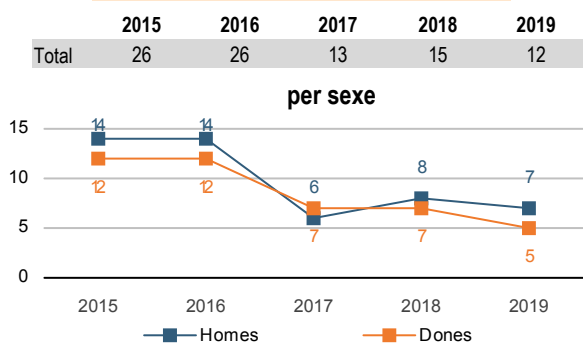


per destinació (2018)

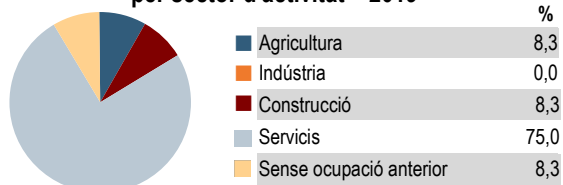


Dades a 1 de gener

Desocupació registrada

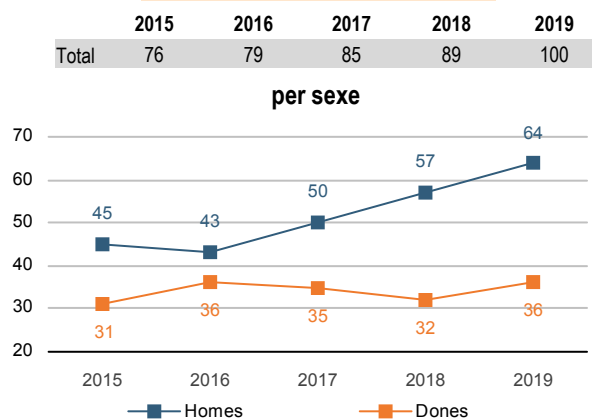


per sector d'activitat - 2019



Dades a 31 de març

Persones afiliades a la SS



Dades a 31 de març

Empreses inscrites en la SS

Total:

Per secret estadístic no es publiquen dades per sectors d'activitat per a aquest municipi

Dades a 31 de març

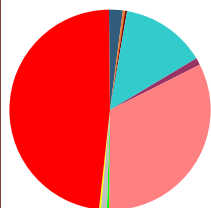
IRPF*

No es publiquen dades per a municipis de menys de 1.000 habitants

* Impost sobre la Renda de les Persones Físiques. Dades a 31 de desembre

Immobles urbans - 2018

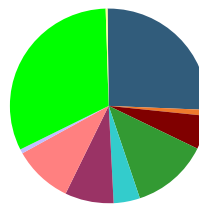
per usos (%)



Total immobles: 377	
Magatzem i estacionament	2,1
Comercial	0,3
Cultural	0,3
Oci i hostaleria	0,0
Industrial	14,1
Esportiu	1,1
Sòl vacant	32,1
Obres d'urbanització	0,0
Oficines	0,3
Edificis singulars	1,1
Religiós	0,3
Espectacles	0,0
Residencial	48,5
Sanitat i beneficiència	0,0
Sense definir	0,0

Dades a 31 de desembre

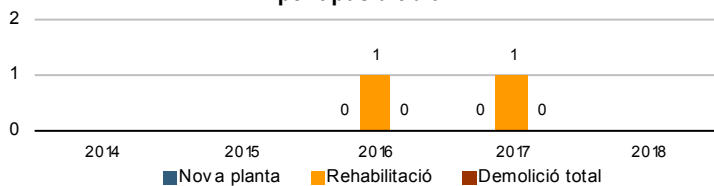
per antiguitat (%)



Abans de 1950	25,5
1950 - 1959	1,1
1960 - 1969	5,6
1970 - 1979	12,7
1980 - 1989	4,0
1990 - 1999	8,2
2000 - 2009	9,8
2010 i posterior	0,8
Sòl vacant	32,1
Sense definir	0,3

Llicències municipals concedides

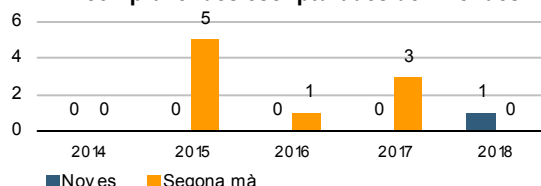
per tipus d'obra



Per a alguns anys no hi ha dades disponibles. Dades a 31 de desembre

Transaccions immobiliàries

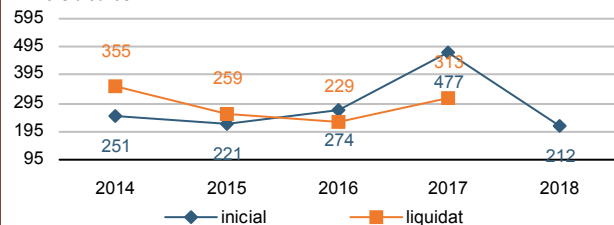
compravendes escripturades de vivendes



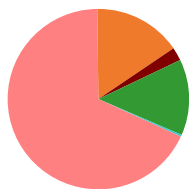
Dades a 31 de desembre

Pressupost municipal de despeses*

Milers d'euros



per grups de funció - 2018

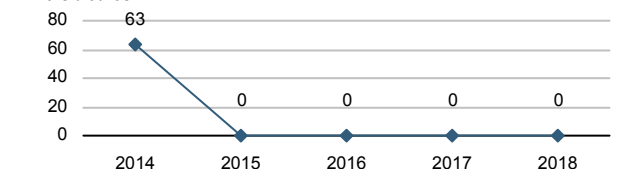


	%
Deute públic	0,1
Servicis públics bàsics	15,8
Actuacions de protecció i promoció social	2,2
Producció de béns públics de caràcter preferent	13,5
Actuacions de caràcter econòmic	0,3
Actuacions de caràcter general	68,0

* consolidat. Dades a 31 de desembre

Deute viu municipal

Milers d'euros



Dades a 31 de desembre

Oferta turística - 2018

	Establiments	Places	Establiments	Places
Hotels	0	0	Albergs	0
Hostals	0	0	Pensions	0
Apartaments	2	14	Restaurants	0
Càmpings	0	0	Agències de viatge	0
Cases rurals	0	0	Empres. de turisme actiu	0

Dades a 31 de desembre

Vehícles per tipus i carburant - 2018

	Total	Dièsel	Gasolina	Electr.	Resta
Total	258	122	130	0	6
Turismes	154	87	67	0	0
Motocicletes	31	0	31	0	0
Furgonetes i camions	32	31	1	0	0
Autobusos	0	0	0	0	0
Tractors industrials	3	3	0	0	0
Ciclomotors	31	0	31	0	0
Altres	7	1	0	0	6

Dades a 31 de desembre

Empreses actives - 2018*

per sectors d'activitat

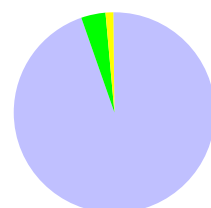
Indústria	-
Construcció	-
Serveis	-
Total	13

desglossament sector serveis

Comerç, transport i hostaleria	-
Informació i comunicacions	-
Activitats financeres i d'assegurances	-
Activitats immobiliàries	-
Activitats professionals i tècniques	-
Educació, sanitat i serveis socials	-
Altres serveis personals	-

* excepte sector primari. Dades del DIRCE a 1 de gener

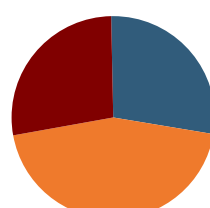
Superfícies de cultiu - 2018*



Cereals	0,0	Cítrics	94,8
Lleguminoses	0,0	Fruïters	3,9
Tubercles	0,0	Vinya	0,0
Cult. industrials	0,0	Oliverar	1,3
Cult. farratgers	0,0	Vivers	0,0
Hortalisses	0,0	Altres lleny.	0,0
Flors i plantes ornamentals	0,0		

* estimacions municipals. Dades a 31 de desembre

Eleccions municipals - 2019



Candidatures	%Vots	Regidors
PSOE	27,81	2
PP	43,85	3
Compromís	28,34	2
C's	0,00	0
Podem-EUPV	0,00	0
VOX	0,00	0
EUPV	0,00	0
Altres	0,00	0